



REPUBLIKA E SHQIPËRISË
PREFEKTI I QARKUT ELBASAN
SEKTORI I ZHVILLIMIT URBAN

Nr. 10271 / prot.

Elbasan, më 25.10.2025

Lënda: Konfirmim akti

KËSHILLIT BASHKIAK LIBRAZHD

Në zbatim të nenit 16 të Ligjit Nr.107/2016 dt.27.10.2016 “Për Prefektin e Qarkut”, i ndryshuar, pasi u verifikua ligjshmëria e aktit tuaj nr.88 dt.30.09.2025 “Për miratimin për dhënie me qira të tokës bujqësore të pandarë”, konfirmojmë në parim, mbështetjen e tij në ligj.

PREFEKTI



Ilir BEJTJA



REPUBLICA E SHQIPËRISË
BASHKIA LIBRAZHD
KËSHILLI BASHKIAK



VENDIM

Datë.01.10.2025

Nr.6697 prot

Nr.88 dt.30.09.2025

PËR MIRATIMIN PËR DHËNIE ME QIRA TË TOKËS BUJQËSORE TË PANDARË

Në mbështetje të ligjit nr. 139/2015 “Për vetqeverisjen vendore”, nenit 54 “Për detyrat dhe kompetencat e Këshillit Bashkiak”, ligjit nr.8312, datë 26.03.1998 ” Për tokat bujqësore të pandara “, VKM nr.531, datë 21.08.1998 , ” Për tokat bujqësore të pandara “, të ndryshuar , të udhëzimit nr.1, datë 18.07.2012 , ” Për procedurat e dhënies me qira të tokave bujqësore të pandara “ , i propozojmë , Këshilli Bashkiak në mbledhjen e datës 30.09.2025 dhe me propozim të Kryetarit të Bashkisë Librazhd.

VENDOSI :

1. Miratimin e kërkesës për dhënie me qira të parcelave tokë bujqësore që ndodhen në zonën kadastrale 1715 , fshati Gizavesh me një sipërfaqe totale prej 1.8851 ha në të cilën përfshihen pasuritë nr.199/7 , nr.201/10 dhe nr.202 .
2. Ndjek zbatimin e këtij vendimi Drejtoria e Zhvillimit Ekonomik , Bujqësisë dhe Turizmit.
3. Ky vendim hyn në fuqi 10 ditë pas shpalljes .

SEKRETARI I KËSHILLIT
Elson MALLUTA

KRYETARI I KËSHILLIT
Mitat BICAKU





REPUBLIKA E SHQIPËRISË
BASHKIA LIBRAZH
DREJTORIA E ZHVILLIMIT EKONOMIK , BUJQËSISË DHE TURIZMIT
SEKTORI I MENAXHIMIT TË TOKAVE BUJQËSORE

Nr. _____ prot

Librazhd më ____/____/2025

PROJEKT VENDIM

Nr _____ datë ____ / ____ /2025

PËR MIRATIMIN PËR DHËNIE ME QIRA TË TOKËS BUJQËSORE TË PANDARË

Në mbështetje të ligjit nr. 139/2015 “Për vetqeverisjen vendore ” , nenit 54 “Për detyrat dhe kompetencat e Këshillit Bashkiak”, ligjit nr.8312, datë 26.03.1998 ” Për tokat bujqësore të pandara “, VKM nr.531, datë 21.08.1998 , ” Për tokat bujqësore të pandara “, të ndryshuar , të udhëzimit nr.1, datë 18.07.2012 , ” Për procedurat e dhënies me qira të tokave bujqësore të pandara “ , i propozojmë Këshillit Bashkiak që në mbledhjen e tij të datës ____/____/ 2025 të:

VENDOSI :

1. Miratimin e kërkesës për dhënie me qira të parcelave tokë bujqësore që ndodhen në zonën kadastrale 1715 , fshati Gizavesh me një sipërfaqe totale prej 1.8851 ha në të cilën përfshihen pasuritë nr.199/7 , nr.201/10 dhe nr.202 .
2. Ky vendim hyn në fuqi 10 ditë pas shpalljes .
3. Ndjek zbatimin e këtij vendimi Drejtoria e Zhvillimit Ekonomik , Bujqësisë dhe Turizmit.

Konceptoi :
R. Alla

KRYETARI I BASHKISË

Mariglen Disha



REPUBLIKA E SHQIPËRISË
BASHKIA LIBRAZHD
DREJTORIA E ZHVILLIMIT EKONOMIK , BUJQËSISË DHE TURIZMIT
SEKTORI I MENAXHIMIT TË TOKAVE BUJQËSORE

RELACION

Në mbështetje të ligjit nr. 139/2015 “Për vetqeverisjen vendore ” , nenit 54 “Për detyrat dhe kompetencat e Këshillit Bashkiak”, ligjit nr. 8312, datë 26.03.1998 ” Për tokat bujqësore të pandara “, VKM nr.531, datë 21.08.1998 ,” Për tokat bujqësore të pandara “, të ndryshuar , të udhëzimit nr.1, datë 18.07.2012 , ” Për procedurat e dhënies me qira të tokave bujqësore të pandara “ , kërkojmë miratimin e dhënies me qira të parcelave të tokës bujqësore që janë refuzuar për tu marrë në pronësi nga fermerët sipas ligjit të ndarjes së tokës .

Bashkia ka interes për ti dhënë me qira këto toka bujqësore pasi kjo nxit punësimin dhe zhvillimin e zonës si dhe siguron të ardhura në favor të saj .

Parcelat që kërkohen të jepen me qira ndodhen në zonën kadastrale 1715 , fshati Gizavesh me një sipërfaqe totale prej 1.8851 ha në të cilën përfshihen pasuritë nr.99/7, nr.201/10 dhe nr.202. Procedurat do të ndiqen sipas udhëzimit nr.1 datë 18.07.2012 , ” Për procedurat e dhënies me qira të tokave bujqësore të pandara “.

Konceptoi :

R. Alla



REPUBLIKA E SHQIPËRISË
KËSHILLI I QARKUT ELBASAN
DREJTORIA E ADMINISTRIMIT DHE MBROJTJES SE TOKES

Nr. 560/ Prot.

Elbasan 12.09.2025

Lenda: Kthim pergjigje

Bashkise Librazhd

Per kerkesen tuaj ne shkresen me nr 5787 prot. date 28.08.2025, protokolluar me nr.560 prot.date 01.09.2025 ne Institucionin e Qarkut Elbasan, ku kerkoni konfirmim per dhenie toke me qera.

Ju informojme se:

Pasurite me nr.201/10, 202 dhe 199/7 nuk jane raportuar ne Ministrine e Bujqesise dhe Zhvillimit Rural bazuar ne VKM-ne me nr.72, date 12.02.2014 "Per identifikimin e siperfaqes se tokes prej 25 000 ha, ne pronesi shtetore dhene ne perdorim njesive te qeverisjes vendore", te cilat mund te jepen me qera bazuar ne legjislacionin ne fuqi.

Persa i perket pasurise me nr.201/2 ju bejme me dije se krijon perplasje me pasurine 201/3 me sip.1 ha, e cila eshte raportuar ne Ministrine e Bujqesise dhe Zhvillimit Rural, sipas VKM-se me nr.72, date 12.02.2014 dhe si e tille nuk mund te jepet me qira.

Shenim: ne planin e rilevimit bashkelidhur shkreses tuaj, konfigurimi i pasurise me nr.201/2 nuk eshte i njejte me hartin e ASHK-se Librazhd.

Bashkelidhur kopje te hartes 1:2500 per fshatin Gizavesh.

Duke ju falenderuar per bashkepunimin.

DREJTORI

A.Moli



REPUBLIKA E SHQIPERISE
AGJENCIA SHTETERORE E KADASTRES

FRAGMENT I HARTES KADASTRALE


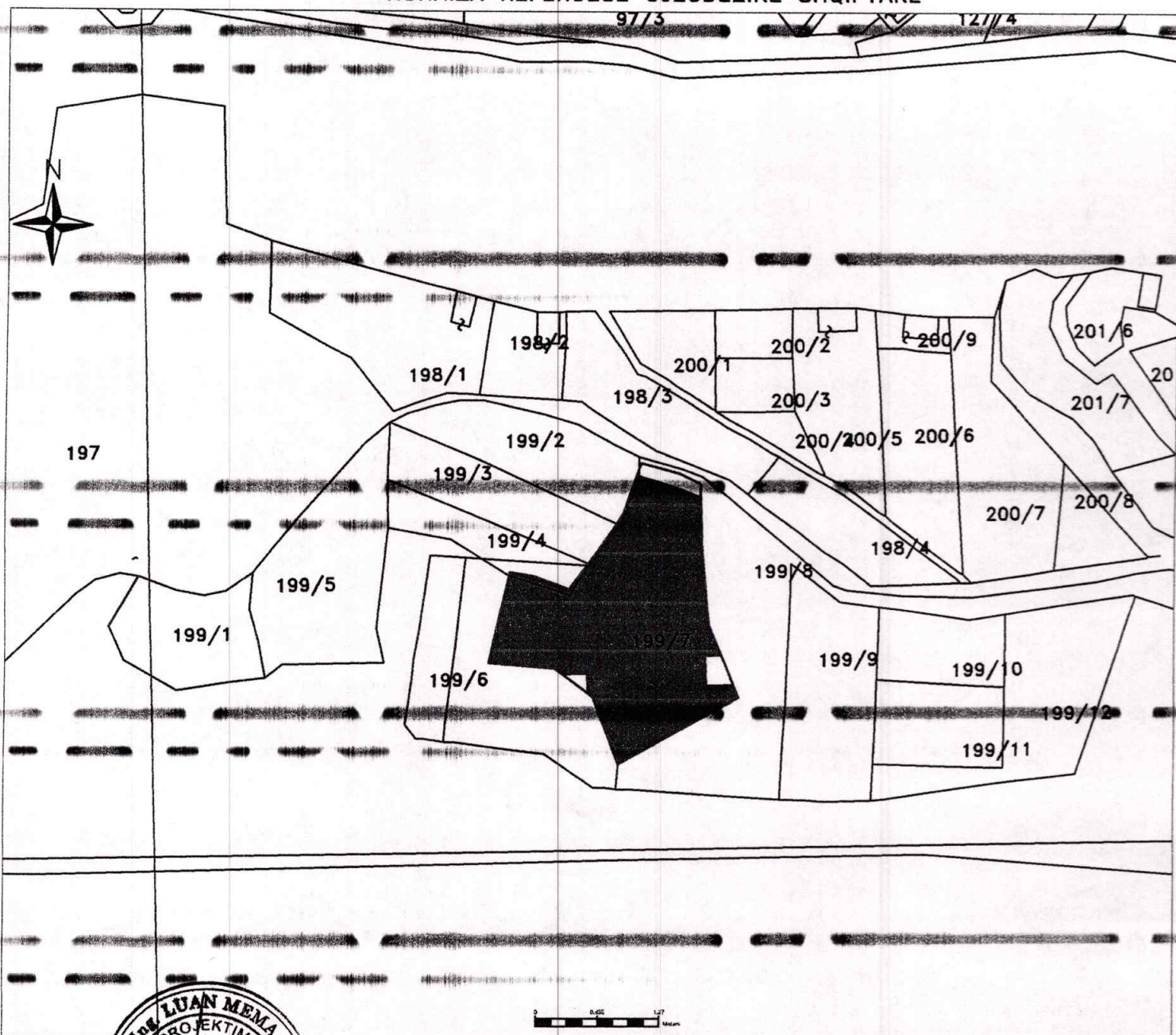
ZONA KADASTRALE: 1715

KODI UNIK:

NUMRI PASURISE : 199/7

INDEX I HARTES: K-34-101-(91-B)

KORNIZA REFERUESE GJEODEZIKE SHQIPTARE



SH 1:2500

Shenim: Sipërfaqe pronës 6286 m²

SHPJEGUES
▬ PARCELA
▬ NDERTESA



REPUBLIKA E SHQIPERISE
AGJENCIA SHTETERORE E KADASTRES

FRAGMENT I HARTES KADASTRALE


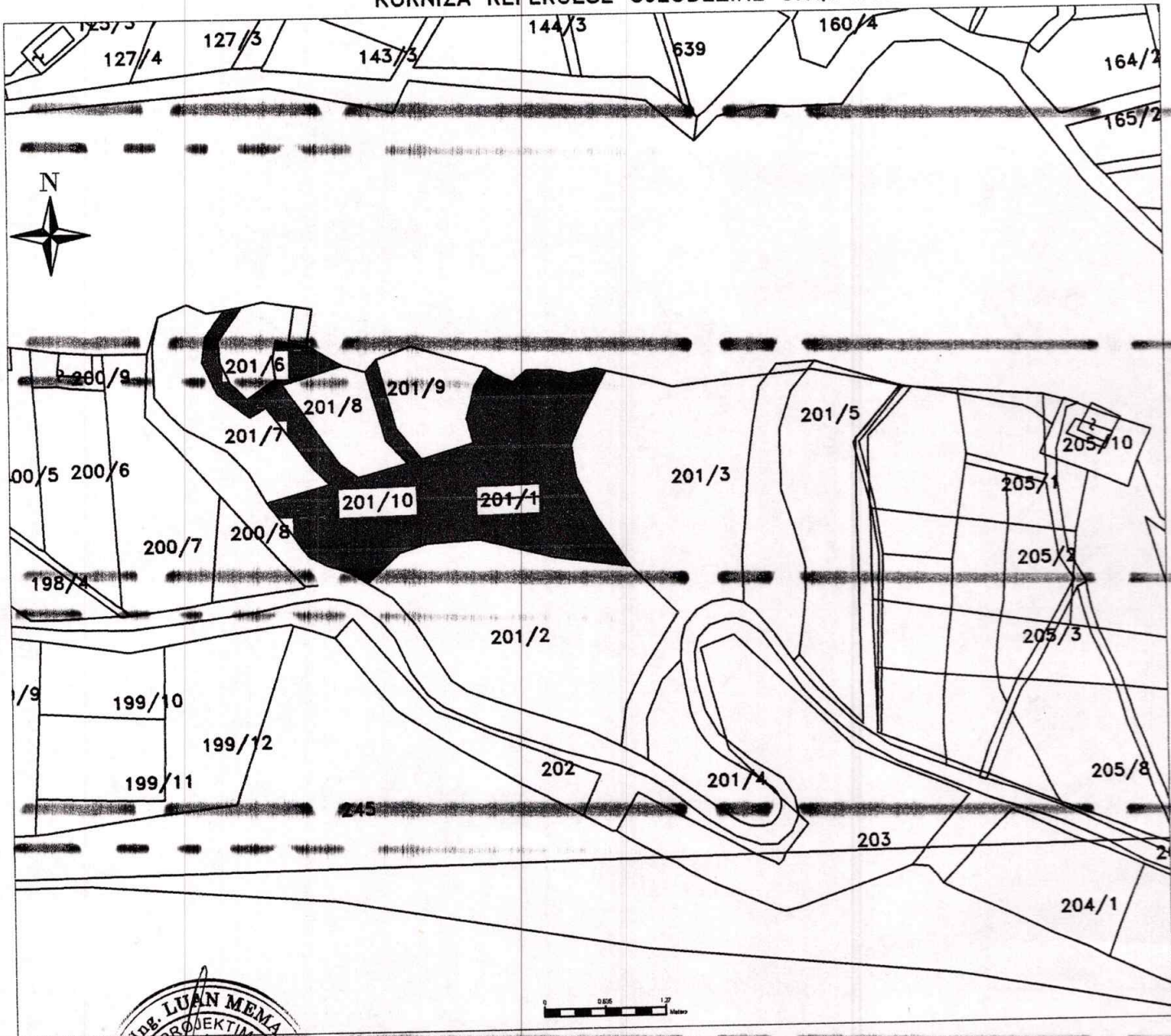
ZONA KADASTRALE: 1715

KODI UNIK:

NUMRI PASURISE: 201/10

INDEX I HARTES: K-34-101-(91-B)

KORNIZA REFERUESE GJEODEZIKE SHQIPTARE



SH 1:2500

Shenim: Sipërfaqe pronës 7710 m²

- SHPJEGUES
- PARCELA
 - ▨ NDERTESA

