



REPUBLIKA E SHQIPËRISË
PREFEKTI I QARKUT ELBASAN
SEKTORI I ZHVILLIMIT URBAN

Nr. 342/1 prot.

Elbasan, më 6.3.2024

Lënda: Konfirmim akti

KËSHILLIT BASHKIAK LIBRAZHD

Në zbatim të nenit 16 të Ligjit Nr.107/2016 dt.27.10.2016 “Për Prefektin e Qarkut”, pasi u verifikua ligjshmëria e aktit tuaj Nr.23 datë 28.02.2024 “Për dhënien në përdorim të fondit pyjor e kullësor publik”, konfirmojmë në parim, mbështetjen e tij në ligj.

PREFEKTI

Majlinda PERRIU





REPUBLIKA E SHQIPËRISE
BASHKIA LIBRAZHID
KËSHILLI BASHKIAK

VENDIM

Datë.04.03.2024

Nr. 1188/10 prot

Nr.23 dt.28.02.2024

“PËR DHËNIEN NE PERDORIM TE FONDIT PYJOR E KULLOSOR PUBLIK”

Mbështetur në ligjin 139/2015 “Për vetëqeverisjen vendore” ,Ligjin Nr. 57/2020 datë 30.04.2020 “Per pyjet”, VKM nr.433 datë 8.6.2016 “Për transferimin në pronësi të bashkive të pyjeve dhe kullotave publike,sipas listës së inventarit,dhe aktualisht në administrim të Ministrisë së Mjedisit e të ish-komunave/bashkive i ndryshuar”. VKM nr. 888 datë 27.12.2022 “Për rastet e dhënies në përdorim dhe për ndryshimin e kategorisë së përdorimit procedurat dhe dokumentacioni përkatës për ndryshimet e sipërfaqeve”, VKM nr. 1374, datë 10.10.2008,të ndryshuar “Për rregullat dhe procedurat që ndiqen për heqjen,shtimin dhe ndryshimin e destinacionit të fondit kullor”, VKM Nr. 559, datë 29.7.2022 “Për përcaktimin e çmimeve dhe tarifave për dhënie në shfrytëzim/përdorim të fondit pyjor kombëtar, për veprimtari ekonomike, si dhe për prodhimet drusore dhe jodrusore pyjore” i ndryshuar, Udhëzimit nr. 1 datë 09.06.2016 “Për rregullat, procedurat e kërkimit e të miratimit të kërkesave për dhënie në përdorim të fondit pyjor e kulloror publik”. dhe pasi dëgjoi relacionin e Drejtorisë së Menaxhimit dhe Administrimit të Pyjeve dhe Kullotave ,Këshilli Bashkiak i mbledhur sot më datë 28.02.2024 dhe me propozim të Kryetarit të Bashkisë Librazhd.

VENDOSI:

1. Të miratojë me shkrim vazhdimin e procedurave të mëtejshme të dhënies në përdorim të fondit pyjor e kulloror publik për ushtrimin e veprimtarive për parqe fotovoltaike për pjesë të ngastrave nr.78a,78b,79c,80a,80b të Ekonomisë Pyjore Kuturman dhe 87c,87d,158 te Ekonomisë Pyjore Çermenikë me sipërfaqe totale 12.8495 ha.
2. Procedurat e mëtejshme ligjore do të ndiqen nga Sekretari i Përgjithshëm, Sektori Juridik, Drejtoria e Menaxhimit dhe Administrimit te Pyjeve dhe Kullotave Bashkisë Librazhd, DrejtoriaeUrbanistikës.
3. Ky vendim hyn në fuqi 10(dhjetë) ditë pas shpalljes së tij.

SEKRETAR I KËSHILLIT
Elson MALLUTA

KRYETARI I KËSHILLIT
Mitat BICAKU





REPUBLIKA E SHQIPËRISË
BASHKIA LIBRAZHD
DREJTORIA E MENAXHIMIT DHE ADMINISTRIMIT TË PYJEVE DHE KULLOTAVE

RELACION MBI PROJEKT-VENDIMIN

“PËR DHËNIEN NË PËRDORIM TË FONDIT PYJOR E KULLOSOR PUBLIK”

Mbështetur në ligjin 139/2015 “Për vetëqeverisjen vendore”, Ligjin Nr. 57/2020 datë 30.04.2020 “Për pyjet”, VKM nr.433 datë 8.6.2016 “Për transferimin në pronësi të bashkive të pyjeve dhe kullotave publike, sipas listës së inventarit, dhe aktualisht në administrim të Ministrisë së Mjedisit e të ish-komunave/bashkive i ndryshuar”.

VKM Nr. 888 datë 27.12.2022 “Për rastet e dhënies në përdorim dhe për ndryshimin e kategorisë së përdorimit procedurat dhe dokumentacioni përkatës për ndryshimet e sipërfaqeve”.

VKM nr. 1374, datë 10.10.2008, të ndryshuar “Për rregullat dhe procedurat që ndiqen për heqjen, shtimin dhe ndryshimin e destinacionit të fondit kullor”.

Udhëzimin e Ministrit të Mjedisit nr.01 datë 09.06.2016 “Për rregullat, procedurat e kërimit, të shqyrtimit e të miratimit të kërkesave për dhënie në përdorim të fondit pyjor dhe kullor publik”.

VKM Nr. 559, datë 29.7.2022 “Për përcaktimin e çmimeve dhe tarifave për dhënie në shfrytëzim/përdorim të fondit pyjor kombëtar, për veprimtari ekonomike, si dhe për prodhimet drusore dhe jodrusore pyjore” i ndryshuar,

Drejtoria e Menaxhimit dhe Administrimit të Pyjeve dhe Kullotave pasi kreu studimin e të gjitha ngastrave të fondit pyjor që do jepen në përdorim, për qëllime parqe fotovoltaike për pjesë të ngastrave nr. 78a, 78b, 79c, 80a, 80b të Ekonomisë Pyjore Kuturman dhe 87c, 87d, 158 të Ekonomisë Pyjore Çermenike me sipërfaqe totale 12.8495 ha, i propozojmë Keshillit Bashkiak miratimin e këtyre pjesëve të ngastrave pyjore.

Ky qëllim është i orientuar në politikën e qeverisë Shqiptare për rritjen e kapacitetit të fuqisë prodhuese të energjisë elektrike nga energjia e rinovueshme e cila do ndikojë në rritjen e të ardhurave për bashkinë Librazhd dhe investime në fondin pyjor e kullor.

Veprimtaria e parashikuar në këto sipërfaqe nuk e dëmtojnë ekosistemin e zonës ku do të instalohen këto parqe fotovoltaike. Nisur nga arsyet e mësipërme ne propozojmë për dhënie në përdorim të sipërfaqeve që bëjnë pjesë në fondin pyjor/kullor të bashkisë Librazhd për parqe fotovoltaike me qëllim prodhimin e energjisë ku veprimtaria e mësipërme do të ketë një ndikim pozitiv në të ardhmen për gjenerimin e të ardhurave për komunitetin rrethues, rritjen e vlerave ekonomike në zone dhe krijimin e vendeve të reja pune.

Theksojmë që këto sipërfaqe janë të formës së përdorimit shkurre, kullotë dhe shkëmbore. Në këto sipërfaqe nuk ka studime dhe plane zhvillimi për këto territore si dhe investime të tjera afatgjatë.

Për sa më sipër i kërkojmë Këshillit Bashkiak miratimin për fillimin e procedurave për dhënie në përdorim të këtyre sipërfaqeve të fondit pyjor të Bashkisë Librazhd në mënyrë që Drejtoria e Menaxhimit dhe Administrimit të Pyjeve dhe Kullotave të vazhdojë procedurat e mëtejshme.

Jemi në pritje të miratimit nga ana J' uaj.


Përgjegjësi i Menaxhimit

Ing. Bledar ÇOTA



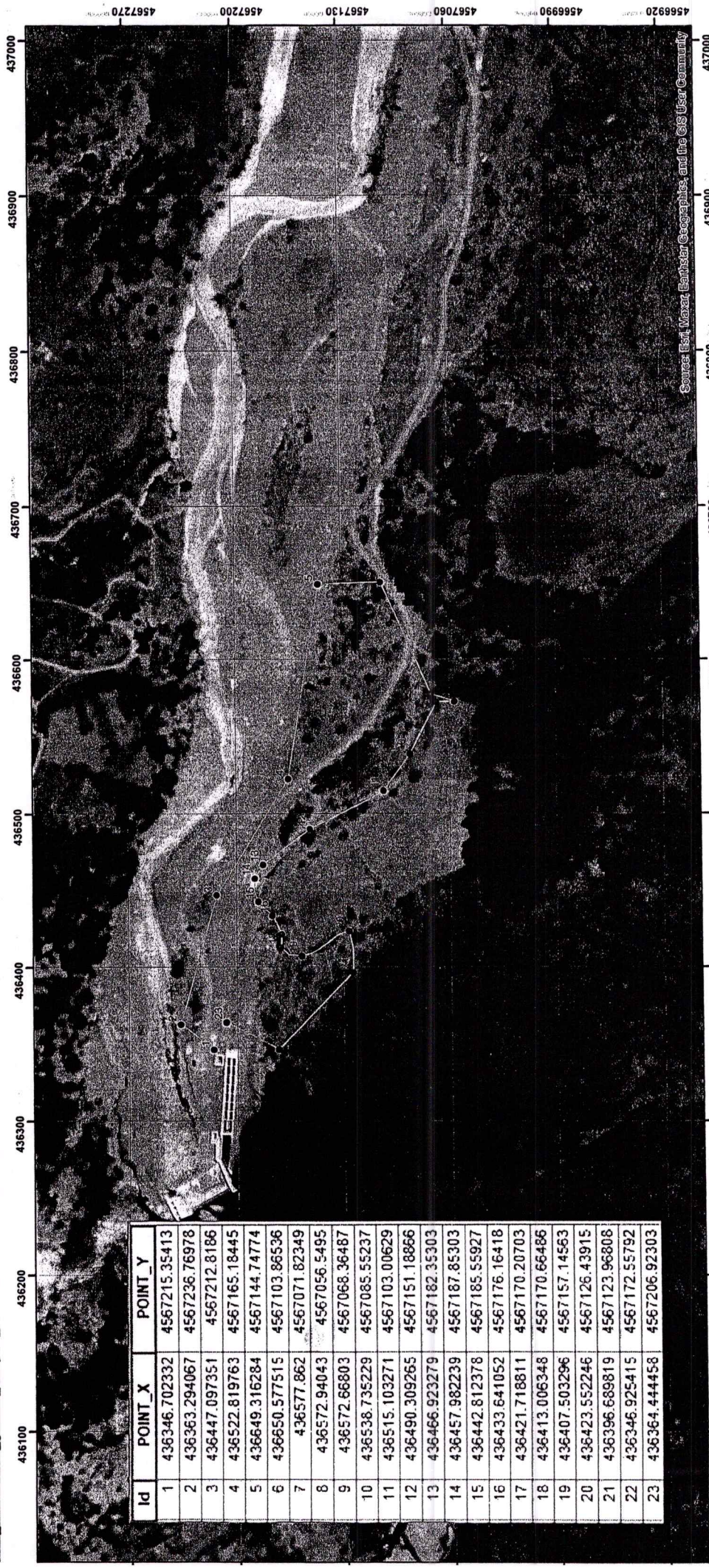
DREJTORI

Aleksandër BRAZHDA



Fragment Harte Ortofoto
Ekonomia Pyjore Kutturman
Ngastra 78a,78b

Siperfaqja qe jepet ne perdorim per "Stacion Fotovoltaike": 18554 m2



Id	POINT_X	POINT_Y
1	436346.702332	4567215.35413
2	436363.294067	4567236.76978
3	436447.097351	4567212.8186
4	436522.819763	4567165.18445
5	436649.316284	4567144.74774
6	436650.577515	4567103.86536
7	436577.862	4567071.82349
8	436572.94043	4567056.5495
9	436572.66803	4567068.36487
10	436538.735229	4567085.55237
11	436515.103271	4567103.00629
12	436490.309265	4567151.18866
13	436466.923279	4567182.35303
14	436457.982239	4567187.85303
15	436442.812378	4567185.55927
16	436433.641052	4567176.16418
17	436421.718811	4567170.20703
18	436413.006348	4567170.66486
19	436407.503296	4567157.14563
20	436423.552246	4567126.43915
21	436396.689819	4567123.96808
22	436346.925415	4567172.55792
23	436364.444458	4567206.92303

Source: Esri, Maxar, Earthstar, Geoeye, and the GIS User Community

Coordinate System: WGS 1984 UTM Zone 34N
 Projection: Transverse Mercator
 Datum: WGS 1984
 False Easting: 500,000.0000
 False Northing: 0.0000
 Central Meridian: 21.0000
 Scale Factor: 0.9996
 Latitude Of Origin: 0.0000
 Units: Meter

Legjenda:

- Kordinatat


Siperfaqja qe jepet ne perdorim per "Stacion Fotovoltaike" ngastra 78a,78b

1:2.500

Fragment Harte Ortofoto
Ekonomia Pjore Cermenike
Ngastra 87c,87d
Siperfaqja qe jepet ne perdorim per "Stacion Fotovoltaike": 22145 m²



Id	POINT_X	POINT_Y
1	440606.509438	4564775.58962
2	440630.667304	4564683.99676
3	440570.811452	4564687.66828
4	440450.362681	4564713.21602
5	440382.874963	4564760.69869
6	440372.071751	4564786.81509
7	440412.674555	4564833.35451
8	440483.126223	4564799.75028
9	440539.218001	4564802.92529



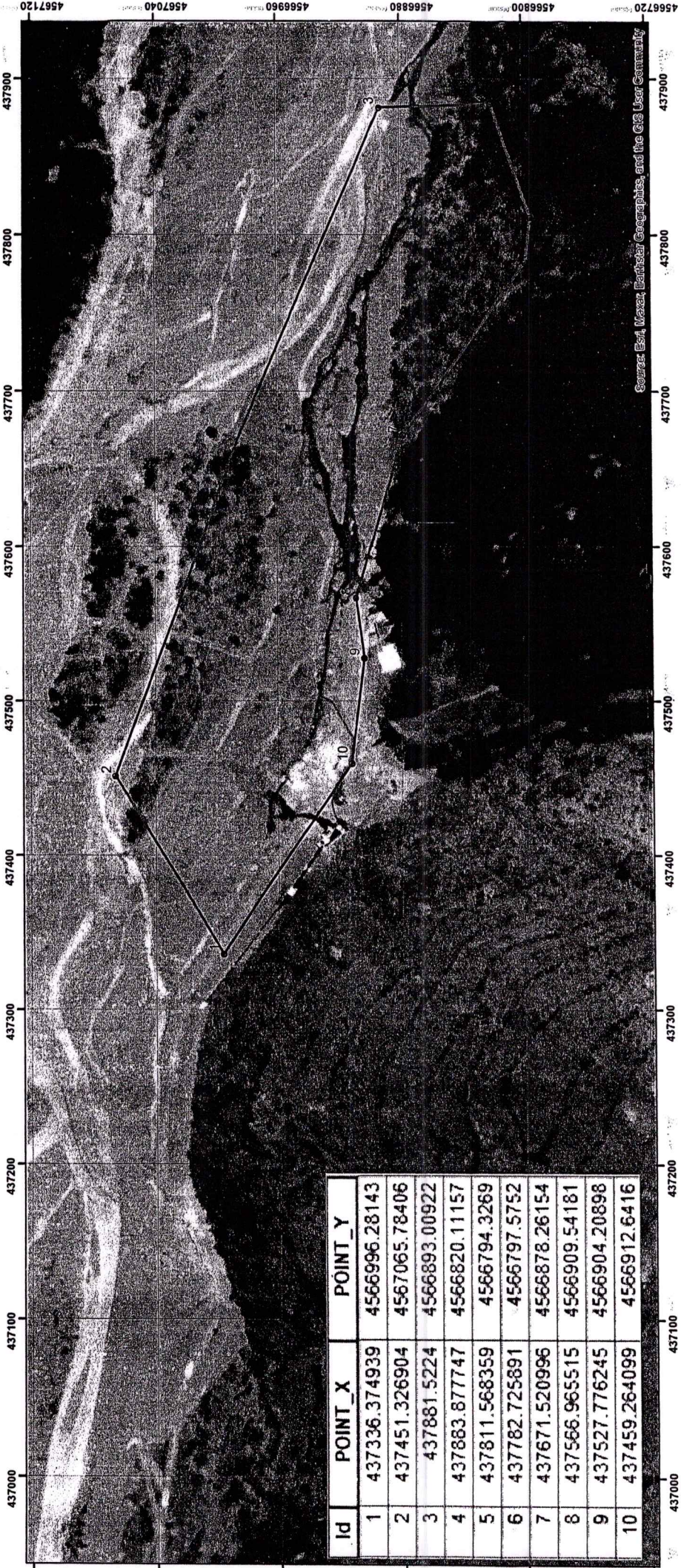
Legjenda:

- Rrjeti Koordinativ
- Rruga auto
- Godina e Hec-Kalis (450 m²)
- Siferfaqia qe ienet ne perdorim "Stacion Fotovoltaike"


Coordinate System: WGS 1984 UTM Zone 34N
 Projection: Transverse Mercator
 Datum: WGS 1984
 False Easting: 500,000,000.0
 False Northing: 0.0000
 Central Meridian: 21.0000
 Scale Factor: 0.9996
 Latitude Of Origin: 0.0000
 Units: Meter

1:2.500

Fragment Harte Ortofoto
Ekonomia Pyjore Kutturman
Ngastra 79c,80a,80b
Siperfaqja qe jepet ne perdorim per "Stacion Fotovoltaike": 60512 m2



Id	POINT_X	POINT_Y
1	437336.374939	4566996.28143
2	437451.326904	4567065.78406
3	437881.5224	4566893.00922
4	437883.877747	4566820.11157
5	437811.568359	4566794.3269
6	437782.725891	4566797.5752
7	437671.520996	4566878.26154
8	437566.965515	4566909.54181
9	437527.776245	4566904.20898
10	437459.264099	4566912.6416



1:2 500

Legjenda:


- Kordinatat ngastren 79c,80a,80b
- siperfaqja qe jepet ne perdorim per "Stacion Fotovoltaike"

Coordinate System: WGS 1984 UTM Zone 34N
 Projection: Transverse Mercator
 Datum: WGS 1984
 False Easting: 500,000.0000
 False Northing: 0.0000
 Central Meridian: 21.0000
 Scale Factor: 0.9996
 Latitude Of Origin: 0.0000
 Units: Meter

Fragment Harte Ortofoto
Ekonomia Pyjore Katurman, Cermenike
Ngastra 78a,79c Katurman dhe 158 Cermenike
Siperfaqja qe jepet ne perdorim per "Stacion Fotovoltaike": 27284 m2



Id	POINT_X	POINT_Y
1	436738.655212	4567068.12605
2	436769.443726	4567149.90755
3	436948.297119	4567115.61216
4	437014.740479	4567020.93462
5	437055.225098	4566984.9248
6	437014.236975	4566976.30102
7	436982.779846	4566982.92744
8	436951.562378	4567000.53127
9	436847.250732	4567018.52552
10	436808.066304	4567024.06396
11	436764.638489	4567072.62517



1:2,500

Coordinate System: WGS 1984 UTM Zone 34N
 Projection: Transverse Mercator
 Datum: WGS 1984
 False Easting: 500 000.0000
 False Northing: 0.0000
 Central Meridian: 21.0000
 Scale Factor: 0.9996
 Latitude Of Origin: 0.0000
 Units: Meter

Legjenda:

- Kordinatat.
- ▭ Siperfaqja qe jepet ne perdorim "Stacion Fotovoltaike"